

Prezentujemy Państwu zestaw materiałów, który przybliży młodzieży tematykę spisu powszechnego. Pozwoli w łatwy, przyjemny i różnorodny sposób zdobyć i zapamiętać podstawowe informacje o Narodowym Spisie Powszechnym Ludności i Mieszkań 2021.

Zapraszamy!

Spis dotyczy każdego z nas – bez względu na wiek! A co ważniejsze – jest robione z myślą o Was – młodzieży! Jesteście przyszłością naszego kraju.

Spis to badanie, które wykonuje się, co 10 lat od ponad 100 lat. Dzięki cykliczności możemy prognozować, co wydarzy się za kilka, kilkanaście lat. A to oznacza, że możemy przewidzieć Waszą przyszłość.

Przyjdzie taki czas, że zaczniecie zastanawiać się nad bardzo ważnymi kwestiami.

Jakie wybrać studia? Jakie zawody będą przyszłościowe? Czy będziemy potrzebować więcej dróg, szkół, szpitali, domów? Co robić, aby chronić nasze środowisko?

Dzięki danym ze spisu, istnieje możliwość wskazywania kierunków rozwoju dla naszego kraju, a co za tym idzie, dla każdego z Was.

W tym roku pytania w spisie dotyczą m.in. sposobów ogrzewania mieszkania i wykorzystywania odnawialnych źródeł energii.

Chcemy wiedzieć, jak wiele osób korzysta z odnawialnych źródeł energii.

Dzięki tej informacji będziemy mogli powiedzieć, jak wiele osób dba w ten sposób o środowisko i co zrobić, aby było ich więcej.

Aby się spisać, nie trzeba nawet wychodzić z domu. Można to zrobić przez Internet lub poczekać, aż zadzwoni do nas osoba, która spisuje nasze dane, czyli rachmistrz spisowy.

Zapraszamy do obejrzenia krótkiego filmu o NSP, który jest dostępny na stronie:

<https://spis.gov.pl/dla-dzieci-i-mlodziezy/>

1. Materiały o Narodowym Spisie Powszechnym Ludności i Mieszkań 2021

Od 1 kwietnia 2021 r. do 30 września 2021 r. trwa Narodowy Spis Powszechny Ludności i Mieszkań 2021 (NSP).

Narodowy Spis Powszechny Ludności i Mieszkań 2021 jest w pełni realizowany przy użyciu interaktywnego [formularza spisowego](#). Obowiązkiem spisowym będą objęte:

- osoby fizyczne stale zamieszkałe i czasowo przebywające w mieszkaniach, budynkach i innych zamieszkałych pomieszczeniach niebędących mieszkaniami na terenie Polski, osoby fizyczne niemające miejsca zamieszkania;
- mieszkania, budynki, obiekty zbiorowego zakwaterowania i inne zamieszkałe pomieszczenia niebędące mieszkaniami.

Aby zapobiec sytuacji, w której zobowiązany do spisu mieszkańców Polski nie ma możliwości dokonania samospisu (np. z powodu braku dostępu do urzędzeń i Internetu), ustawa zobowiązuje następujące podmioty do udostępnienia odpowiedniego pomieszczenia i sprzętu do realizacji samospisu:

- urzędy statystyczne i pozostałe jednostki statystyki publicznej,
- urzędy obsługujące wójtów, burmistrzów, prezydentów miast oraz gminne jednostki organizacyjne.

Czym jest spis?

Spis ludności to – jak podaje Encyklopedia PWN – podstawowe badanie i źródło danych z zakresu statystyki ludności, które ma na celu zebranie informacji o jej stanie i strukturze wg ustalonych cech demograficznych i społeczno-zawodowych, w oznaczonym momencie, na określonym terytorium.

Spisy realizowane są zgodnie z zaleceniami i standardami organizacji międzynarodowych, jak UE i ONZ, co umożliwia dokonywanie porównań międzynarodowych. Zgodnie z Art. 4 Rozporządzenia (WE) Nr 763/2008 Parlamentu Europejskiego i Rady z dnia 9.07.2008 r. w sprawie spisów powszechnych ludności i mieszkań, państwa członkowskie UE zobligowane są do zbierania danych statystycznych. Warto zaznaczyć, że dotacje unijne oraz liczba miejsc w Parlamencie Europejskim przyznawane są m.in. w zależności od liczby mieszkańców danego kraju, opracowanej na podstawie spisów ludności.

Spisy powszechne to czas, kiedy państwo, zadając obywatelom kilka pytań, stara się zdiagnozować: „ilu nas jest”, „kim jesteśmy” i „jak żyjemy”. Spisy powszechne obejmują całą populację ludności i mieszkań (w przypadku narodowego spisu powszechnego ludności i mieszkań) lub gospodarstw rolnych (w przypadku powszechnego spisu rolnego). Oznacza to, że dane uzyskiwane w wyniku spisu powszechnego pochodzą od wszystkich obywateli. Co istotne, w przypadku wielu cech demograficzno-społecznych, jak np. wyznanie, narodowość czy stopień niepełnosprawności, spisy powszechne są dla państwa jedynym źródłem danych.

Uzyskane podczas spisu powszechnego dane indywidualne są opracowywane i przedstawiane w postaci agregatów danych o różnych przekrojach i na różnych poziomach podziału terytorialnego i administracyjnego kraju. Wyniki spisu umożliwiają analizę i ocenę zróżnicowania przemian

demograficznych i społecznych w dowolnych przekrojach. Na ich podstawie rząd podejmuje najważniejsze decyzje gospodarcze i społeczne na kolejne lata.

Powszechny spis ludności powinien spełniać trzy warunki: powszechności (obejmować całą ludność), jednoczesności (musi być przeprowadzony w określonym czasie), imienności (każda osoba ma zostać spisana z imienia i nazwiska). Dodatkowo w Polsce stosuje się zasady periodiczności (spisy odbywają się wg zaleceń ONZ co 10 lat) oraz bezpośredniości (odpowiedzi na pytania spisowe udziela bezpośrednio osoba spisywana, w wyjątkowych sytuacjach jej najbliższy domownik).

Dane spisowe służą do konstruowania operatów losowania dla reprezentacyjnych badań społecznych, dlatego też tak ważne jest posiadanie przez GUS aktualnego operatu (wykazu mieszkań i budynków), będącego podstawą do losowania prób do badań przeprowadzanych w okresach między spisowych. Dodatkowo, prowadzone przez statystykę publiczną coroczne badania bilansowe weryfikowane są wynikami spisów.

O obowiązku spisowym

Dane od osób fizycznych objętych spisem powszechnym są zbierane metodą samospisu internetowego. Każdy mieszkaniec Polski jest zobowiązany samodzielnie przeprowadzić samospis, polegający na uzupełnieniu danych o respondencie, zamieszczonych w formularzu spisowym.

Samospis internetowy będzie przeprowadzany od 1 kwietnia 2021 r. do 30 września 2021 r.

W szczególnie uzasadnionych przypadkach kiedy osoba objęta spisem powszechnym nie może dopełnić obowiązku samospisu przez Internet, dane są zbierane metodami:

- wywiadu telefonicznego przeprowadzanego przez rachmistrza spisowego, który wprowadza dane uzyskane od respondenta do formularza spisowego,
- wywiadu bezpośredniego, przeprowadzanego przez rachmistrza spisowego przy pomocy urządzenia mobilnego wyposażonego w oprogramowanie dedykowane do przeprowadzenia spisu (wywiady bezpośrednie będą realizowane w szczególnych przypadkach – jeśli sytuacja epidemiczna na to pozwoli – i przy zachowaniu reżimu sanitarnego)

Obydwie metody polegają na uzupełnieniu danych dotyczących osoby spisywanej w formularzu spisowym.

Udział w Narodowym Spisie Powszechnym Ludności i Mieszkań 2021 jest obowiązkowy. Odmowa udziału w spisie powszechnym wiąże się z możliwością nałożenia kary grzywny, co jest ujęte w art. 57 ustawy o statystyce publicznej.

A co by było, gdyby GUS przestał realizować spisy powszechne?

Wicie, że to właśnie w spisach powszechnych ludności i mieszkań, realizowanych co 10 lat, zbierane są informacje o miejscu zamieszkania (nie zameldowania), informacje o wieku danej osoby czy jej statusie na rynku pracy? Te podstawowe informacje na temat ludności stanowią dla Głównego Urzędu Statystycznego jedne z najważniejszych danych.

Aby przybliżyć skalę wykorzystania danych przez inne resorty, administrację samorządową czy biznes poniżej prezentujemy przykłady wykorzystania naszych statystyk.

Przyjrzyjmy się zatem poszczególnym ministerstwom, instytucjom i innym podmiotom, które **na wynikach spisów opierają swoje decyzje** i strategiczne plany rozwojowe.

1. **Ministerstwo Finansów** oblicza kwoty dotacji dla poszczególnych gmin według liczebności populacji. Musi znać stan i strukturę ludności oraz rozkład przestrzenny populacji.
2. Statystyki przygotowywane przez GUS są wyznacznikami dla tworzenia budżetu jednostek **samorządu terytorialnego**.
3. Ponadto wspierają one działania analityczne realizowane przez **Narodowy Bank Polski** określające sytuację w sferze stabilności finansowej kraju.
4. **Ministerstwo Edukacji Narodowej** kształtuje politykę w zakresie oświaty bazując na strukturze demograficznej ludności, liczbie i wieku dzieci.
5. **Ministerstwo Inwestycji i Rozwoju** planuje zagospodarowanie przestrzenne regionu, znając strukturę wiekową, zawodową, itp. ludności.
6. **Ministerstwo Zdrowia** planuje środki na ochronę zdrowia w poszczególnych regionach Polski.
7. **Ministerstwo Rolnictwa i Rozwoju Wsi** planuje politykę żywnościową w oparciu o dane nt. pogłowia i struktury terytorialnej zwierząt gospodarskich w chowie oraz trendów w hodowli tych zwierząt, a także struktury zasiewów upraw rolnych. Dane dla poziomu gmin umożliwiają realizację programów i strategii krajowych w obszarze rolnictwa i obszarów wiejskich.
8. **Minister właściwy ds. budownictwa** realizuje zadania państwa polegające na zaspokojeniu potrzeby mieszkalnictwa, co jest zapisane w Narodowym Programie Mieszkaniowym (NPM). Do celów NPM należą: poprawa warunków mieszkaniowych społeczeństwa, stan techniczny zasobów mieszkaniowych oraz zwiększenie efektywności energetycznej, a także zwiększenie dostępu do mieszkań dla osób o dochodach uniemożliwiających obecnie nabycie lub wynajęcie mieszkania na zasadach komercyjnych.
9. **Gminy wiejskie** korzystają z wyników spisów w zakresie obliczania wskaźników zwodociągowania i skanalizowania, stanowiących jedno z kryteriów przyznawania im pomocy finansowej na operacje typu „Gospodarka wodno-ściekowa”.
10. **Przedsiębiorcy** sporządzają biznes plany na podstawie informacji, których podstawą są wyniki spisów powszechnych. Ponadto ci, którzy ubiegają się o dotacje z funduszy europejskich w ramach Regionalnych Programów Operacyjnych (RPO), wykorzystują informacje statystyczne konieczne do złożenia wniosków i sporządzenia studiów wykonalności projektów.
11. **Inwestorzy** polscy i zagraniczni poszukują nowych rynków dla rozwoju firm. W tym celu analizują szczegółowo dane statystyczne pochodzące ze spisów na poziomie lokalnym. Chcą się przekonać, czy w poszczególnych regionach pozyskają odpowiednią kadrę pracowników.
12. Narodowy Spis Powszechny Ludności i Mieszkań jest jedynym rzetelnym i pełnym badaniem badającym **strukturę wyznaniową i etniczną** kraju. Dzięki niemu można trafnie oszacować liczebność diaspor wyznaniowych oraz mniejszości etnicznych i narodowych zamieszkujących terytorium RP, jak też tworzyć programy wsparcia wychodzących naprzeciw potrzebom niniejszych grup.
13. **Główny Urząd Statystyczny** również wykorzystuje wyniki spisów powszechnych. Na ich podstawie opracowuje bilanse stanu i struktury ludności w okresach między spisowych. Na podstawie spisów powszechnych aktualizowany jest wykaz podmiotów podlegających

obserwacji statystycznej, stanowiący jednocześnie **operat do badań reprezentacyjnych**. Dzięki temu, przy losowaniu próby badania, skutkuje ona wysoką jakością wyników badań i szacunków wyprowadzonych na jej podstawie.

14. **Polska jako członek Unii Europejskiej** korzysta z dotacji unijnych, które przyznawane są m.in. w oparciu o wielkość kraju i liczebność mieszkańców, określoną wynikami ostatniego spisu.
15. Liczba miejsc w **Parlamencie Europejskim** związana jest z wielkością populacji, zgodnie z zasadą proporcjonalnej reprezentacji.

GUS jest częścią międzynarodowej społeczności statystyków. Jesteśmy dumni z naszych osiągnięć krajowych i chcemy je nadal rozwijać. Przeprowadzanie spisów wpływa korzystnie na postrzeganie Polski na arenie międzynarodowej jako kraju wiarygodnego, o dużym znaczeniu.

Po realizacji spisów w latach 2010/2011 Polska weszła do ścisłego grona krajów uważanych za przodujące w dziedzinie produkcji oficjalnych statystyk.

W 2020 r. polska statystyka publiczna uplasowała się na **2. miejscu na świecie**, a pośród państw Europy Wschodniej na 1. miejscu, w **prestiżowym rankingu Open Data Inventory (ODIN)**, który ocenia zakres (kompletność) i otwartość danych na stronach internetowych krajowych urzędów statystycznych.

Jak można się spisać?

Narodowy Spis Powszechny Ludności i Mieszkań w 2021 r. jest realizowany następującymi metodami:

- obowiązkowo:
 - metodą samospisu internetowego (CAWI)
- uzupełniająco:
 - metodą wywiadu telefonicznego (CATI)
 - metodą wywiadu bezpośredniego (CAPI)

Po raz pierwszy w historii polskiej statystyki publicznej samospis internetowy będzie obowiązkowy. Oczywiście jeśli ktoś (np. ze względu na zaawansowany wiek, stan zdrowia czy niepełnosprawność) nie będzie się w stanie samospisać, pomoż mu w tym nasi rachmistrzowie spisowi, którzy rozpoczną pracę od 4 maja 2021 r.

Regulacje prawne spisów

Aktami prawnymi regulującymi wszelkie kwestie związane z przeprowadzeniem Narodowego Spisu Powszechnego Ludności i Mieszkań w 2021 roku są:

1. rozporządzenie (WE) Parlamentu Europejskiego i Rady nr 763/2008 z dnia 9 lipca 2008 r. w sprawie spisów powszechnych ludności i mieszkań (Dz. Urz. UE L 218 z 13.8.2008, str. 14);
2. rozporządzenie wykonawcze komisji (UE) 2017/543 z dnia 22 marca 2017 r. określające zasady stosowania rozporządzenia Parlamentu Europejskiego i Rady (WE) nr 763/2008 w sprawie spisów powszechnych ludności i mieszkań w zakresie specyfikacji technicznych tematów i dotyczących ich podziałów (Dz. Urz. L 78 z 23.3.2017, str. 13);
3. rozporządzenie Parlamentu Europejskiego i Rady (UE) 2016/679 z dnia 27 kwietnia 2016 r. w sprawie ochrony osób fizycznych w związku z przetwarzaniem danych osobowych

- i w sprawie swobodnego przepływu takich danych oraz uchylenia dyrektywy 95/46/WE (Dz. Urz. UE L 119 z 04.05.2016, str. 1) w zakresie zasad przetwarzania danych osobowych;
4. rozporządzenie Parlamentu Europejskiego i Rady (WE) nr 223/2009 z dnia 11 marca 2009 r. w sprawie statystyki europejskiej oraz uchylające rozporządzenie Parlamentu Europejskiego i Rady (WE, Euratom) nr 1101/2008 w sprawie przekazywania do Urzędu Statystycznego Wspólnot Europejskich danych statystycznych objętych zasadą poufności, rozporządzenie Rady (WE) nr 322/97 w sprawie statystyk Wspólnoty oraz decyzję Rady 89/382/EWG, Euratom w sprawie ustanowienia Komitetu ds. Programów Statystycznych Wspólnot Europejskich (Tekst mający znaczenie dla EOG i Szwajcarii) (Dz. Urz. L 87 z 31.3.2009, str. 164), w zakresie zasad opracowywania, tworzenia i rozpowszechniania statystyk oraz poufności informacji statystycznych;
 5. ustawa z dnia 29 czerwca 1995 r. o statystyce publicznej (Dz. U. z 2018 r. poz. 997, z późn. zm.);
 6. [ustawa o Narodowym Spisie Powszechnym Ludności i Mieszkań 2021 r](#)

Rozporządzenie nr 763/2008 jest aktem prawnym, ustanawiającym wspólne zasady dla wszystkich krajów członkowskich dotyczące dostarczania danych na temat ludności i mieszkań.

Każde z państw członkowskich jest obowiązane, zgodnie z jego art. 1, do dostarczenia co dziesięć lat wyczerpujących danych objętych tematami spisu. Rozporządzenie określa również:

- okresy referencyjne dla realizacji spisów,
- zakres pozyskiwanych w spisach informacji,
- formy i zakres informacji wynikowych.

Przyjęta regulacja dotycząca spisu ludności i mieszkań dopuszcza swobodny wybór źródeł danych i metod przeprowadzania spisów. Jednocześnie zobowiązuje wszystkie kraje do zagwarantowania wysokiej jakości i pełnej porównywalności wyników przeprowadzanych spisów.

Zgodnie z zaleceniami ONZ i UE, spisy powszechne powinny odbywać się co 10 lat. Spisy ludności i mieszkań na przełomie dziesięcioleci w roku kończącym się na „1”. Zostało to ustalone przez instytucje międzynarodowe, tak aby zapewnić maksymalną porównywalność danych pomiędzy krajami. Ostatni spis powszechny przeprowadzono w Polsce w 2011 roku.

Wyniki spisu ludności i mieszkań powinny być przekazane do Eurostatu w ciągu dwóch lat po zakończeniu najbliższego spisu, co regulują unijne przepisy. W przypadku planowanego na 2021 rok Narodowego Spisu Ludności i mieszkań wyniki spisu powinniśmy przekazać do Eurostatu do końca 2023 roku. Zobowiązanie to ma za zadanie ujednoczyć informacje wynikowe, które są wykorzystywane na potrzeby instytucji unijnych.

Dodatkowo:

Historia Polski w liczbach:

http://statlibr.stat.gov.pl/exlibris/aleph/a22_1/apache_media/YTFV3TX4Q6L1IU8GNSIL9FCICL7BHE.pdf

Historia spisów

<https://spis.gov.pl/historia-spisow/>

2. Pytania otwarte

1. Kto jest objęty obowiązkiem spisowym?
2. Jakie dokumenty regulują kwestie związane z Narodowym Spisem Powszechnym? Podaj dwa przykłady.
3. Co nam daje analiza wyników spisu?
4. Dla kogo istotne są wyniki spisu?
5. Jakie trzy warunki powinien spełniać spis?
6. Jakie instytucje korzystają z wyników spisu i w jakim zakresie?
7. W jaki sposób można dokonać spisu?
8. Jakie korzyści niesie spis dla twojego najbliższego otoczenia – rodziny, społeczności lokalnej?
9. Jakie kraje - oprócz Polski - przeprowadzają spisy powszechne?
10. Czy dane ze spisu, są wykorzystywane jedynie w Polsce?
11. Jakie inne badania prowadzi Główny Urząd Statystyczny?

3. Quiz

Odpowiedz na pytania. Tylko jedna odpowiedź jest prawidłowa (na podstawie filmu [„Co powinniśmy wiedzieć o spisie”](#) na platformie YouTube - Główny Urząd Statystyczny GUS i materiałów o Spisie).

- 1. Do kiedy trwa NSP?**
 - a. do 30 czerwca
 - b. do 30 września
 - c. do końca roku 2021
- 2. Jak brzmi hasło NSP?**
 - a. Policzmy się dla Polski
 - b. Liczymy się dla Polski
 - c. Spiszmy się dla Polski
- 3. Spis powszechny przeprowadzany jest między innymi po to, by:**
 - a. zebrać informację o liczbie ludności
 - b. zebrać informację o liczbie zwierząt w naszych domach
 - c. zebrać informację o wyborach konsumenckich
- 4. Czy udział w spisie jest obowiązkowy?**
 - a. nie
 - b. tak
- 5. Kto nie jest objęty spisem powszechnym?**
 - a. obywatele polscy
 - b. turyści
 - c. osoby bezdomne
- 6. Które pytania nie są obowiązkowe w spisie?**
 - a. o wykształcenie
 - b. o powierzchnię mieszkania
 - c. o niepełnosprawność
- 7. W jaki sposób można dokonać spisu?**
 - a. tylko poprzez samospis internetowy
 - b. tylko poprzez rachmistrzów spisowych
 - c. poprzez samospis internetowy i dzięki rachmistrzom spisowym (telefonicznie).
- 8. Gdzie można się spisać, jeśli nie mamy w domu Internetu?**
 - a. w przychodni
 - b. w szkole
 - c. w centrum handlowym
- 9. Czego nie będzie posiadać rachmistrz spisowy?**
 - a. identyfikatora ze zdjęciem, który można sprawdzić na stronie „Sprawdź rachmistrza”
 - b. formularza papierowego z pytaniami spisowymi
 - c. specjalnego urządzenia z aplikacją spisową
- 10. Kto jest organizatorem Spisu Powszechnego?**
 - a. Główny Urząd Statystyczny
 - b. Urząd Statystyczny w Warszawie
 - c. Kancelaria Prezesa Rady Ministrów

4. Stwórzmy historię, dzięki spisom.

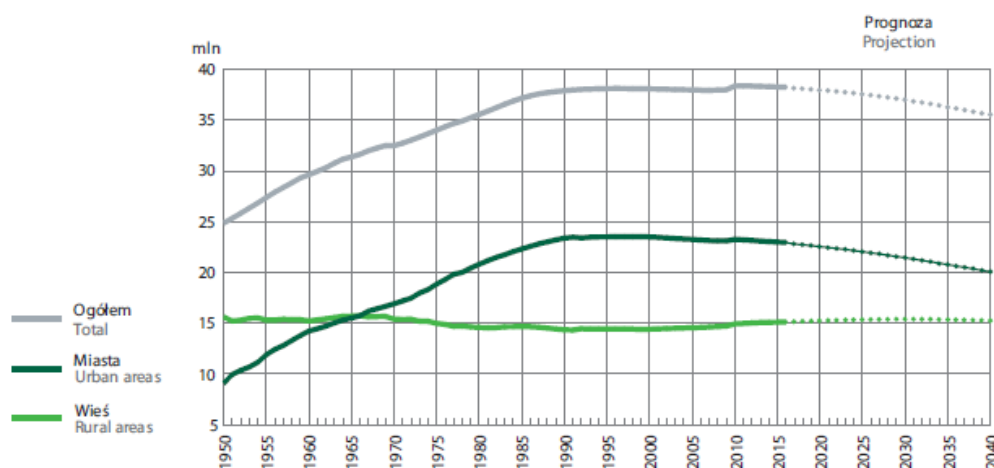
W tym roku przypada 103-lecie pierwszego spisu powszechnego w niepodległej Polsce. Dzięki prowadzeniu spisów mamy wiedzę o Polsce sprzed ponad 100 lat. Wiemy, jak wyglądała ówczesnie gospodarka i demografia naszego kraju. Dzięki regularnemu prowadzeniu spisów, co 10 lat, możemy tworzyć prognozy na kolejne lata. Wyniki tegorocznego spisu nie są jeszcze znane, ale dzięki analizie danych możemy stworzyć własną prognozę na najbliższy czas. Kiedy wyniki spisu będą już dostępne zachęcamy Was do porównania ich z prognozą, która została stworzona w 2016 roku przez GUS oraz z własną prognozą.

Zapoznajcie się z Atlasem Demograficznym Polski i zagłębcie się w niezwykle świat liczb.

Zadanie 1. Przeanalizuj poniższe wykresy i odpowiedz na pytania:

Wykres 1.

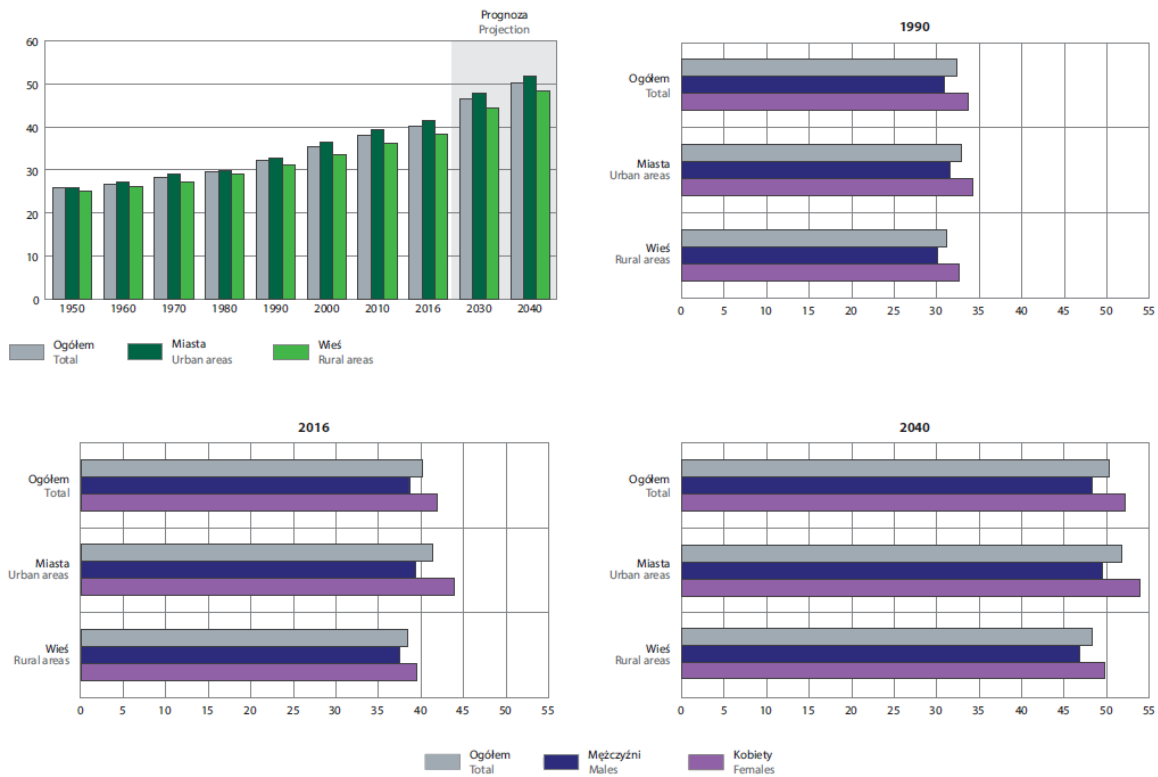
Ludność w latach 1950–2016 oraz w prognozie do 2040 r.
Population in 1950–2016 and the projection until 2040



1. Co się zmieniło, pomiędzy rokiem 1950 a 1990? Jakie zmiany zaszły w tym okresie w Polsce, które mogły mieć wpływ na zaistniałą sytuację?
2. Jakie różnice dostrzegasz pomiędzy wsią a miastem? Skąd one wynikają?
3. Jaka jest prognoza na lata 2020? Porównaj ją z wynikami Narodowego Spisu Powszechnego.

Wykres 2.

Mediana wieku ludności
Median age of population

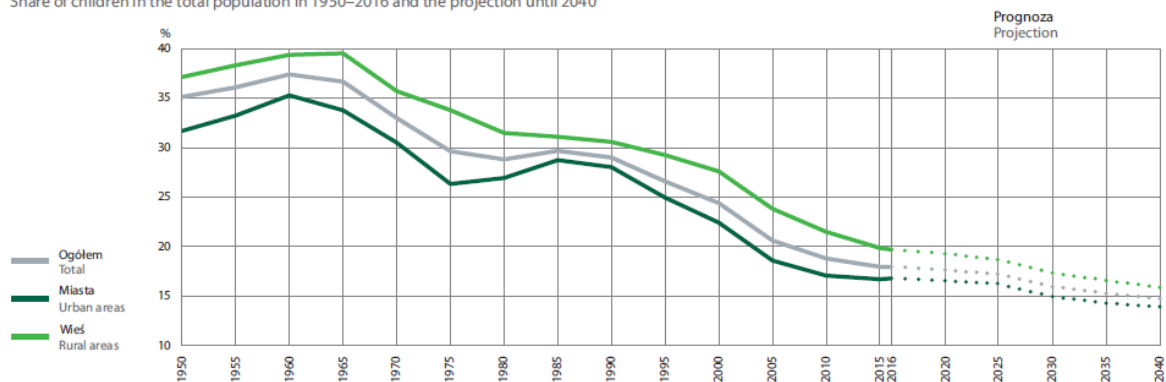


1. Jak zmienia się mediana wieku ludności?
2. Czy jesteśmy krajem starzejącym się? Co to dla nas oznacza?
3. Jaka będzie średnia długość wieku kobiety w 2040 roku?
4. Jaka będzie średnia długość wieku mężczyzny w 2040 roku?
5. Jaka jest teraz średnia długość życia ogółem?

Zadanie 2. Analizując wykres 3 i 4 zastanówcie się wspólnie (z klasą, w grupach) nad poniższymi pytaniami.

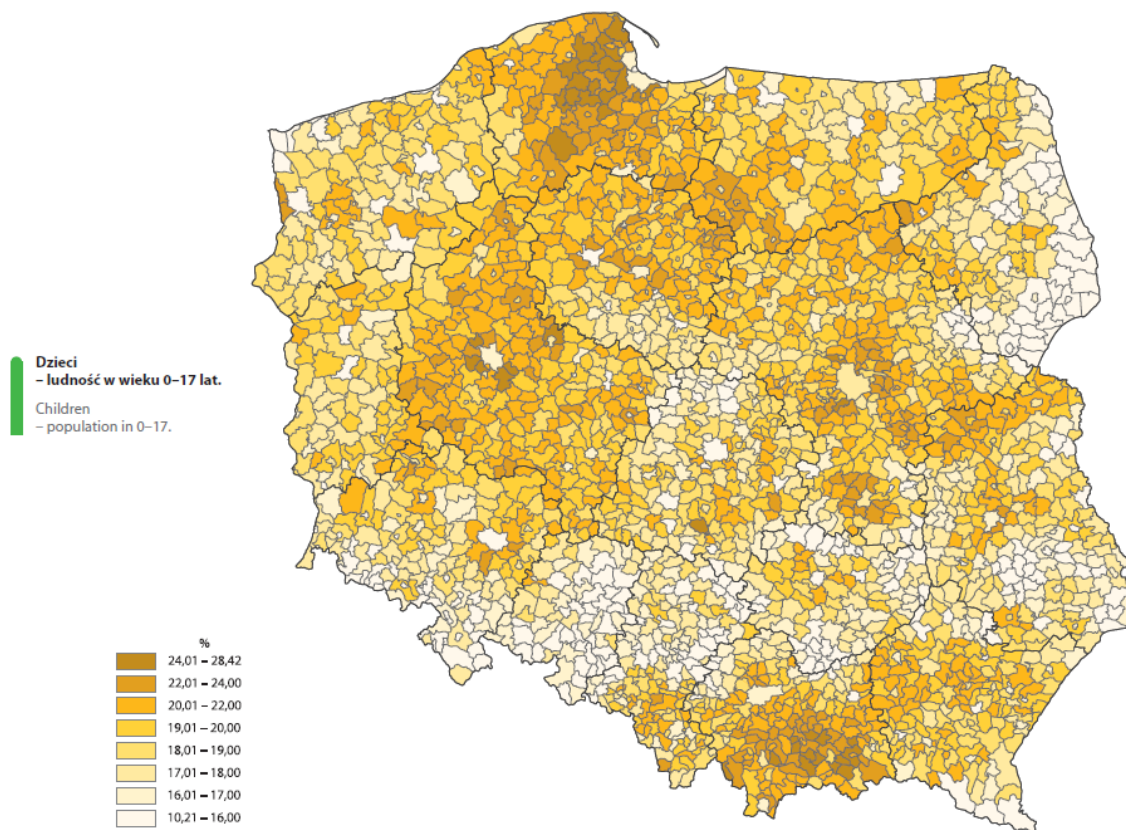
Wykres 3.

Udział dzieci w ogólnej liczbie ludności w latach 1950–2016 oraz w prognozie do 2040 r.
Share of children in the total population in 1950–2016 and the projection until 2040



Wykres 4.

Udział dzieci w ogólnej liczbie ludności w gminach w 2016 r.
Share of children in the total population by gminas in 2016



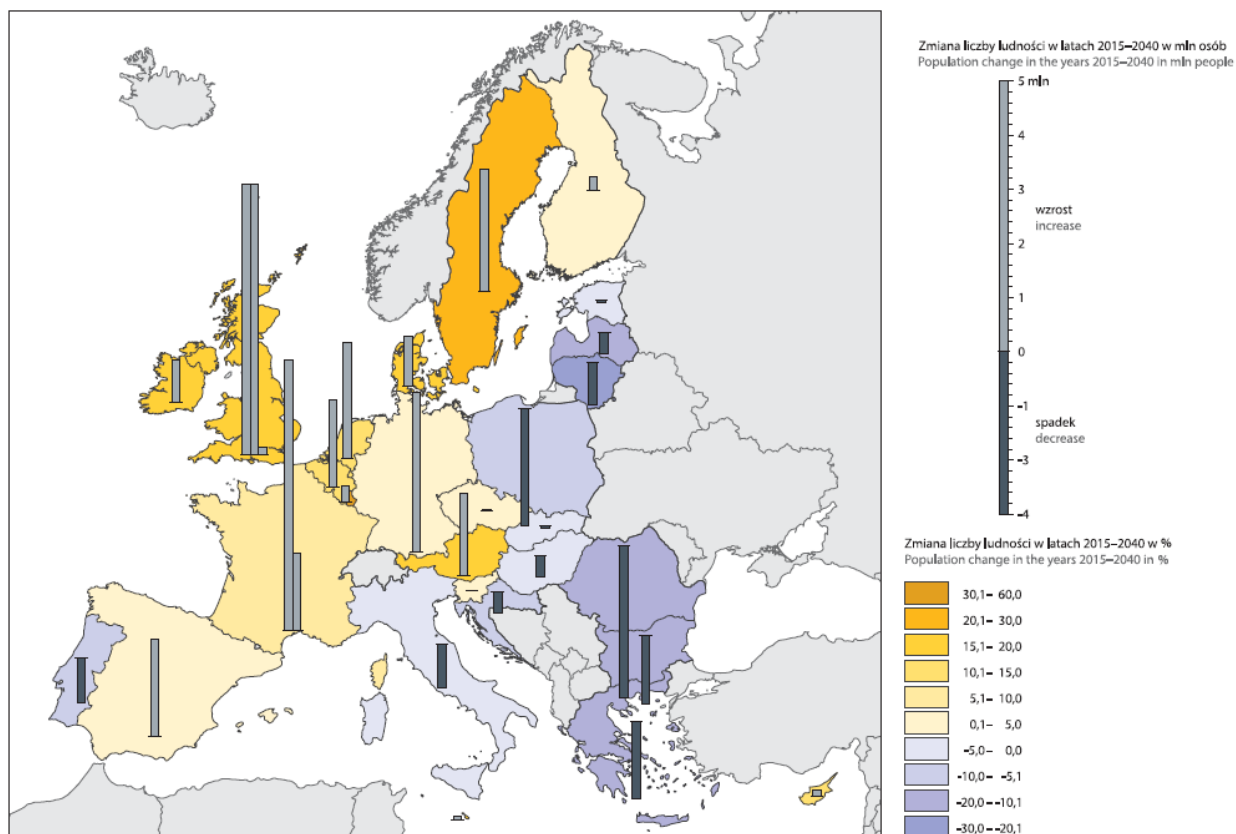
Ile będziecie mieć wtedy lat?

Jak będzie wyglądać Polska w 2040 roku?

Jaka będzie sytuacja ekonomiczna i demograficzna w waszym regionie?

Dodatkowy wykresy do wykorzystania na zajęciach:

Prognozowana zmiana liczby ludności w latach 2015–2040
Projected population change in the years 2015–2040



Zadanie 3. Przeanalizuj dane zamieszczone w Atlasie Demograficznym Polski dotyczące migracji na stronach 76-79. Wybierz dwa dowolne fragmenty danych dotyczące migracji i wyraż o nich swoją opinię. Atlas znajdziecie na stronie stat.gov.pl

<https://stat.gov.pl/obszary-tematyczne/inne-opracowania/inne-opracowania-zbiorcze/atlas-demograficzny-polski,28,1.html>

	Dane mówią o	Wynika z nich, że ...	Moja opinia na ich temat ... (Jak może wyglądać sytuacja w przyszłości?)
Dane 1			
Dane 2			